

А.с. Ар.

Підприсмець О.Микуляк

І. к. №2062522111

вул. Військових ветеранів,14, м. Івано-Франківськ, 76019 Україна

Стадія: ДПТ

Замовлення: -

Замовник: Нижньовербізька сільська рада ОТГ

Коломийського району

Івано-Франківської області

ДЕТАЛЬНИЙ ПЛАН ТЕРИТОРІЇ

Нове будівництво котельні на території школи по вул. Українська 113 а,
в с.Нижній Вербіж, Коломийського р-ну, Івано-Франківської обл.

Підприсмець :

О.Микуляк

Головний архітектор проекту:

О.Микуляк

м. Івано-Франківськ
2018р.

МІНІСТЕРСТВО РЕГІОНАЛЬНОГО РОЗВИТКУ, БУДІВНИЦТВА
ТА ЖИТЛОВО-КОМУНАЛЬНОГО ГОСПОДАРСТВА УКРАЇНИ
АТЕСТАЦІЙНА АРХІТЕКТУРНО-БУДІВЕЛЬНА КОМІСІЯ

Серія АА

№ 002548

КВАЛІФІКАЦІЙНИЙ СЕРТИФІКАТ
відповідального виконавця окремих видів робіт (послуг),
пов'язаних із створенням об'єкта архітектури

архітектор

(найменування професії)

Минкуляк Олександр Васильович

Виданий про те, що

(прізвище, ім'я, по батькові)

пройшов(ла) професійну атестацію, що підтверджує його (її) відповідність кваліфікаційним вимогам у сфері діяльності, пов'язаної із створенням об'єктів архітектури, професійну спеціалізацію, необхідний рівень кваліфікації і знань.

архітектор

Категорія:

Кваліфікаційний сертифікат видано згідно з рішенням Атестаційної архітектурно-будівельної комісії (далі - Комісія) від _____ № _____
(рішенням _____ відповідної _____ секції Комісії
від _____ 03.12.2015 № 12-15 _____, затвердженим президією
Комісії _____ 04.12.2015 № 46-А _____).

Зареєстрований у реєстрі атестованих осіб _____ 04 грудня 20 _____ року
за № _____ 2548 _____.

Роботи (послуги), пов'язані із створенням об'єктів архітектури, спроможність виконання яких визначено кваліфікаційним сертифікатом: _____

Розроблення містобудівної документації

07 грудня 20 _____ року

Голова (заступник Голови) Атестаційної
архітектурно-будівельної комісії



(підпис)

Чижевський Олександр Павлович

(прізвище, ім'я, по батькові)

ЗМІСТ АЛЬБОМУ

Позначення	Найменування	Примітка
1	2	
	Титульний лист	
	Кваліфікаційний сертифікат архітектора Микуляка О.В.	
	Зміст альбому	
I	Зобов'язання головного архітектора проекту	
II	Пояснювальна записка	
	1. Підстава для розробки ДПТ	
	2. Аналіз та оцінка природних, соціально-економічних, містобудівних умов	
	2.1. Характеристика географічного розташування	
	2.2. Природно-кліматичні умови.	
	2.3. Стисла історична довідка	
	3. Оцінка сучасного стану території	
	4. Основні принципи планувально-просторової організації території	
	5. Містобудівні умови і обмеження	
	6. Вулична мережа та транспортне обслуговування, організація руху транспорту і пішоходів	
	7. Інженерне забезпечення території	
	8. Інженерна підготовка та інженерний захист території. Вертикальне планування і використання підземного простору	
	9. Охорона навколишнього середовища	
	10. ТЕП	
III	Вихідні дані	
	Рішення сесії Нижньовербізької сільської ради ОТГ на надання дозволу на розроблення детального плану території нового будівництва котельні на території школи по вул. Українська 113а в с.Нижній Вербіж Коломийського р-ну, Івано-Франківської обл.	
	Завдання на розробку детального плану території	
	Топогеодезичні вишукування	
IV	Графічні матеріали	
	1. Схема розташування території у планувальній структурі с.Нижній Вербіж	
	2. План існуючого використання території. Опорний план. Схема планувальних обмежень. М 1:500	
	3. Проектний план. М 1:500	
	4. Схема організації руху транспорту і пішоходів М 1:500	
	5. Схема інженерної підготовки території та вертикального планування. М 1:500	
	6. Схема інженерних мереж і споруд. М 1:500	

1. Зобов'язання головного архітектора проекту

Проект розроблений відповідно до чинних норм, правил та стандартів

Головний архітектор проекту _____ О. В. Микуляк

Кваліфікаційний сертифікат - Серія АА № 002548
виданий 07.12.2015р.



II Пояснювальна записка

1 Підстава для розробки ДПТ

Детальний план території нового будівництва котельні на твердому паливі в Нижньовербізькій ЗОШ І-ІІІ ст по вул.Українська 113а, Нижньовербізької сільської Ради ОТГ, Коломийського району, Івано-Франківської області розроблений на підставі рішення сесії Нижньовербізької сільської Рада ОТГ № 886-ХVIII/2018 від 14 серпня 2018р.

В проєкті опрацьовано планувальні рішення території площею 0,2 га(площа території школи 3,5967) з розрахунковим терміном реалізації до 3-х років.

Проєкт розроблений у відповідності до:

- Закону України "Про регулювання містобудівної діяльності" від 17.01.2011р. №3038-IV;
- ДБН Б.1.1-14:2012 "Склад та зміст детального плану території";
- ДБН Б.2.2-12:2018 "Планування і забудова територій"
- ДБН В.2.3-5:2001 "Вулиці та дороги населених пунктів";
- ДержСанПІН, "Державні санітарні правила планування та забудови населених пунктів" ;
- інших нормативних документів.

2. Аналіз та оцінка природних, соціально-економічних, містобудівних умов

2.1. Характеристика географічного розташування

Село Нижній Вербіж відноситься до південної частини Коломийського району. Село підпорядковане Нижньовербізькій сільській раді ОТГ, до якої належать також села Великий Ключів , Верхній Вербіж , Мишин .На північ на відстані 4 км знаходиться районний центр Коломия, на віддалі близько 70 км розташований обласний центр Івано-Франківськ. Село межує : з північної та східної сторони через р.Прут з м.Коломия, на південному заході - с.Верхній Вербіж, на північному заході - с. Сопів. Площа населеного пункту - 11,94 км², населення складає 2751 осіб.У селі протікає 4 гірські річки, найбільша з них Прут.

2.2. Природно-кліматичні умови.

Клімат території помірно континентальний. Село Нижній Вербіж знаходиться в Карпатському агрокліматичному районі вертикальної кліматичної зональності, в зоні достатньо зволоженого теплого Покуття , в ареалі річки Прут. Середня температура липня становить 18-20°C, а пересічна температура січня -3,7°C. Гранична швидкість вітру 10 м/сек. Вітри переважають північно-західні,західні та східні.

Нижче приведена роза вітрів по метеостанції м. Івано-Франківська %

Пн	ПнС	С	ПдС	Пд	ПдЗ	З	ПнЗ	Штіль
5,8	31	15,8	16,6	4,5	9,6	23,4	21,2	29,4

Середня місячна та річна кількість опадів по метеостанції м Івано-Франківська(%)

місяці												
1	2	3	4	5	6	7	8	9	10	11	12	За рік
31	32	35	54	57	98	104	81	53	36	37	41	689

Глибина промерзання ґрунту на останній день декади за даними спостережень м. Коломиї з 1998 по 2003 рік(см)

роки	грудень			січень			лютий			березень		
1998-1999	7	8	10	15	13	18	20	18	15	14	8	3
1999-2000	3	-	-	3	6	4	2	3	8	1	-	-
2000-2001	-	1	2	0	7	16	5	5	11	-	-	-
2001-2002	-	-	-	-	-	4	2	2	3	2	-	-
2002-2003	13	27	35	20	27	25	25	25	25	25	24	-

Максимальна висота снігового покриву по метеостанції м. Івано-Франківська

ропки	місяці					
	січень	лютий	березень	квітень	листопад	грудень
1999	8	63	27	-	11	18
2000	41	20	13	-	-	4
2001	3	26	10	-	14	22
2002	34	3	1	-	16	7
2003	18	21	26	-	-	-

Відповідно БНІП 2.01.01-82 територія с. Нижній Вербіж відноситься до ІІВ підрайону третього будівельно-кліматичного району.

2.3 Стисла історична довідка

Перша письмова згадка про Нижній Вербіж в «Актах городських і земських» датується 9 грудня 1375 року. У податковому реєстрі 1515 року документується млин і 5 ланів (близько 125 га) оброблюваної землі та ще 3 лани тимчасово вільної

3. Оцінка сучасного стану території

Пропонована ділянка для будівництва котельні на твердому паливі знаходиться на території Нижньовербізької ЗОШ І-ІІІ ст по вул.Українська, 113а в західній частині с. Нижній Вербіж.

Територія школи перебуває в комунальній власності Нижньовербізької сільської ради. Згідно цільового призначення територія призначена для будівництва та обслуговування будівель закладів освіти.

Ділянка під котельню знаходиться у північно-східній частині території школи та обмежена:

- з сходу вулицею Довбуша;
- з півдня територією школи;
- із заходу будівлею школи;

– з півночі територією сільськогосподарського призначення.

На ділянці для будівництва котельні вже існує котельня на газі, склад палива та колодязь. Колодязь із водою не використовується для приготування їжі та пиття, а використовується для технічних цілей. Мета нового будівництва котельні на твердому паливі - здешевлення вартості обігріву школи.

Рельєф ділянки спокійний, з загальним ухилом з заходу на схід, перепад відміток складає 0,5м. Можна зробити висновок, що проєктована ділянка знаходиться в доброму стані і придатна під забудову.

4. Основні принципи планувально-просторової організації території

Основною метою розроблення детального плану території даної ділянки є уточнення планувальної структури та параметрів забудови об'єктів обслуговування закладів освіти, які плануються розмістити на даній території.

Проєктом передбачається нове будівництво котельні на твердому паливі потужністю 0,95 МВт для обігріву приміщень школи. На проєктній ділянці передбачається повне знесення складу палива та будівництво нового з врахуванням протипожежних вимог. Транспортне забезпечення проєктованих територій буде здійснюватись з вул. Довбуша. Проєктом передбачається організація під'їзду до ділянки, влаштування майданчика та пішохідних доріжок для доступу до усіх будівель та території школи.

Об'ємно-просторове вирішення котельні - будівля із сендвіч панелей, прямокутна в плані, одноповерхова, висотою 5-6 м

5. Містобудівні умови і обмеження

- граничні умови - висота будівель — 6,0 м ;
 - висота димової труби - 18 м;
- відстань в "червоних лініях" по вул.Довбуша - 15 м;
- мінімальні розриви між будівлями - згідно протипожежних норм ;
- вимоги щодо благоустрою не регламентуються;
- транспортно-пішохідний зв'язок здійснюється з вул. Довбуша;
- охорона культурної спадщини - не існує.

6. Вулична мережа та транспортне обслуговування, організація руху транспорту і пішоходів

Доступ транспорту та пішоходів до школи здійснюється з вул. Українська та вул. Довбуша. Транспортне забезпечення до котельні передбачається з вул. Довбуша (детальніше див. "Схему руху транспортів та пішоходів"). Проєктом передбачений майданчик та пішохідні доріжки для доступу до усіх будівель та безпосередньо на територію школи. Покриття — декоративна бетонна плитка.

7. Інженерне забезпечення території

Проєктна потужність котельні на твердому паливі - 950 кВт.

На ділянці виділеній на будівництво котельні проходить газопровід середнього тиску до існуючої котельні. Відстань від газопроводу до котельні на твердому паливі складає 4 м (згідно ДБН Б.2.2-12:2018 Дод.И.1). Проєктована котельня буде забезпечена інженерними

мережами води та електрики від існуючої котельні. Побутові та фекальні відходи збираються у каналізаційних колодязях. Забір при заповненні каналізаційного колодязя буде проводитися спец. асенізаційним транспортом в очисні споруди Коломийського Комунального Господарства.

8. Інженерна підготовка та інженерний захист території. Вертикальне планування і використання підземного простору

Рельєф проектованої ділянки спокійний з загальним ухилом з заходу на схід (перепад відміток складає 0,5 м). Вертикальне планування території передбачається виконати з мінімальним об'ємом земляних робіт, повністю повторюючи існуючий рельєф.

9. Охорона навколишнього середовища

При виконання повної робочої документації будуть підібрані котли та відповідна висота димової труби, яка забезпечить розсієння викидів відповідним діючим екологічним нормам, а також буде виконаний розділ ОВНС, який в нормує вплив викидів з даної котельні на довкілля.

10. ОСНОВНІ ТЕХНІКО-ЕКОНОМІЧНІ ПОКАЗНИКИ

№ п/п	Назва	Одиниця виміру	Показник
1	2	3	4
1	Площа Нижньовербізької ЗОШ	га	3,5967
2	Площа території опрацювання ДПТ	га	0,2
3	Площа забудови:	га	0,016
	Існуюча площа забудови	га	0,009
	Проектна площа забудови	га	0,007
4	Площа проектного мощення	га	0,027

III. Вихідні дані

“ПОГОДЖЕНО”:

Підприємець:



“ЗАТВЕРДЖЕНО”:

Голова Нижньовербізької сільської ради ОТГ:



ЗАВДАННЯ

на розроблення детального плану території нового будівництва котельні на території школи по вул. Українській 113а в с. Нижній Вербіж Коломийського району Івано-Франківської області

№ п/п	№п/п	Складова завдання	Зміст
	1	2	3
	1	Підстава для проектування	Рішення сесії Нижньовербізької сільської ради ОТГ від 14.08.2018р №886 XVIII 2018
	2	Замовник розроблення детального плану	Нижньовербізька сільська рада ОТГ
	3	Розробник детального плану	ПП Микуляк О.В.
	4	Строк виконання детального плану	Один місяць (після отримання вихідних даних на проектування)
	5	Кількість та зміст окремих етапів виконання робіт	Один етап
	6	Мета розроблення детального плану	Формування принципів планувальної організації забудови території Нижньовербізької школи (інженерного об'єкту)
	7	Графічні матеріали з зазначенням масштабу	7.1. Схема розташування проєктованої території на Генеральному плані с. Нижній Вербіж Коломийського району Івано-Франківської області М 1:5000 7.2. План існуючого використання території. Опорний план. Схема планувальних обмежень. М1:500. 7.3. Проектний план. Схема організації руху транспорту і пішоходів. М1:500. 7.4. Схема інженерної підготовки території та вертикального планування. М 1:500. 7.5. Схема інженерних мереж і споруд. М 1:500.
	8	Склад текстових матеріалів	Пояснювальна записка.
	9	Перелік основних техніко-економічних показників	Згідно ДБН Б.1.1-14:2012 і додаток “В”
	10	Особливі умови до забудови, інженерного обладнання, організації транспорту і пішоходів	відсутні

11	Вимоги до використання геоінформаційних технологій при розробленні окремих розділів схеми планування	Графічні матеріали виконати на топогеодезичній зйомці, виконаній в ВСК-2000
12	Перелік вихідних даних для розроблення детального плану	12.1 Рішення сесії Нижньовербізької сільської ради ОТГ на надання дозволу на розроблення детального плану території нового будівництва котельні на території школи по вул. Українській 113а в с.Нижній Вербіж Коломийського району Івано-Франківської області 12.2 Завдання на розробку детального плану території. 12.3 Топогеодезичні вишукування.
13	Необхідність попереднього розгляду замовником детального плану	В робочому порядку
14	Вимоги щодо забезпечення державних інтересів	Згідно довідки від Івано-Франківського обласного управління містобудування та архітектури
15	Вимоги з цивільної оборони	Відсутні
16	Перелік додаткових розділів та графічних матеріалів	Не вимагається
17	Кількість примірників графічних та текстових матеріалів	Видати три примірники в паперовому варіанті та один на електронному носію
18	Додаткові вимоги	Відсутні

Начальник відділу містобудування та архітектури Коломийської РДА

М.М. Костюк

Головний архітектор проекту

О.В.Микуляк





У К Р А Ї Н А

Івано-Франківська область Коломийський район

НИЖНЬОВЕРБІЗЬКА СІЛЬСЬКА РАДА

ОБ'ЄДНАНОЇ ТЕРИТОРІАЛЬНОЇ ГРОМАДИ

вул. Довбуша. 1. село Нижній Вербіж, Івано-Франківської області, 78218, тел. факс (03433) 9-00-10

E-mail: nverbizh@ukr.net

20.09.2018 № 538/02-36.....

на № _____

від _____

ДОВІДКА

Видана Нижньовербізькою сільською радою об'єднаної територіальної громади про те, що колодязь із водою, який знаходиться біля газової котельні Нижньовербізької ЗОШ І-ІІІ ст. не використовується для приготування їжі та пиття, а використовується для технічних цілей.

Довідка видана по місцю вимоги

Сільський голова ОН



Ярослав М'якушак

Відомості про право власності / право постійного користування

Вид права	Право постійного користування земельною ділянкою
Інформація про власників (користувачів) земельної ділянки	
Найменування	Нижньовербізька сільська рада
Реквізити документа, що посвідчує особу	
Податковий номер	04354083
Місцезнаходження	804, 78218, Івано-Франківська область, Коломийський район, село Нижній Вербіж, вулиця О.Довбуша, 1, -:-
Документ, який є підставою для виникнення права	Рішення органу місцевого самоврядування Нижньовербізька сільська рада Коломийського району 26.06.2001 № 41
Документ, що посвідчує право	Державний акт від 19.11.2001 І-ІФ 000966

Відомості про обмеження у використанні земельної ділянки

Вид обмеження у використанні земельної ділянки	Охоронна зона навколо (вздовж) об'єкта енергетичної системи
Площа земельної ділянки (її частини), на яку поширюється дія обмеження	0.0930 гектарів
Підстава для виникнення обмеження у використанні земельної ділянки	Договір про земельний сервітут 25.04.2016 №: 520
Дата державної реєстрації обмеження	10.10.2011
Строк дії обмеження	безстроково

Відомості про особу, яка уповноважена надавати відомості з Державного земельного кадастру (нотаріуса) відповідно до закону, що надала витяг з Державного земельного кадастру про земельну ділянку

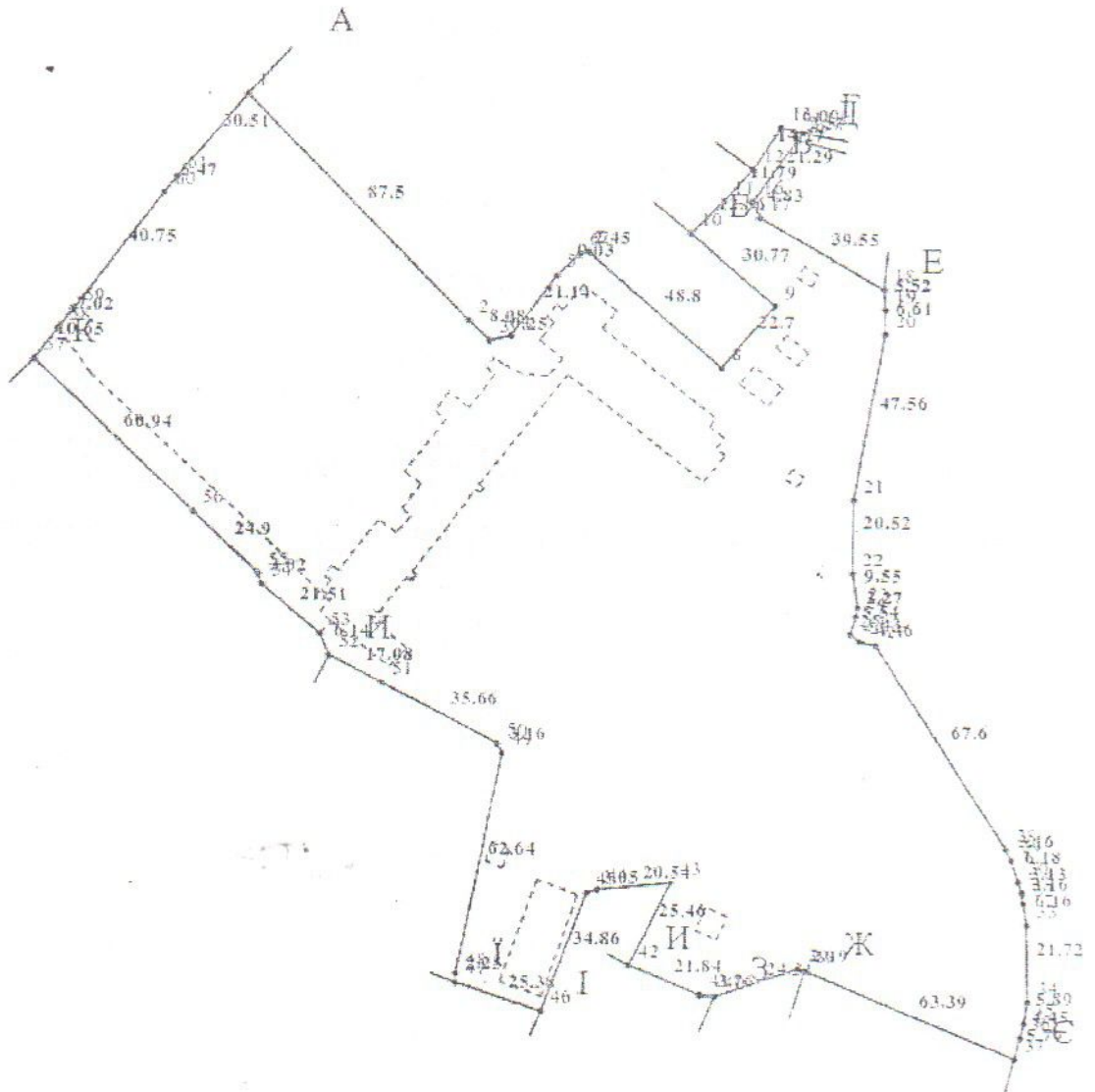
Витяг підготував та надав	І. П. Мельничук, Управління Держгеокадастру у Коломийському районі Івано-Франківської області
---------------------------	---

Підпис:


М.П.

Кадастровий план земельної ділянки

Кадастровий номер земельної ділянки 2623284801:01:002:0352



Масштаб 1:2000



Опис меж:

Умовні позначення:

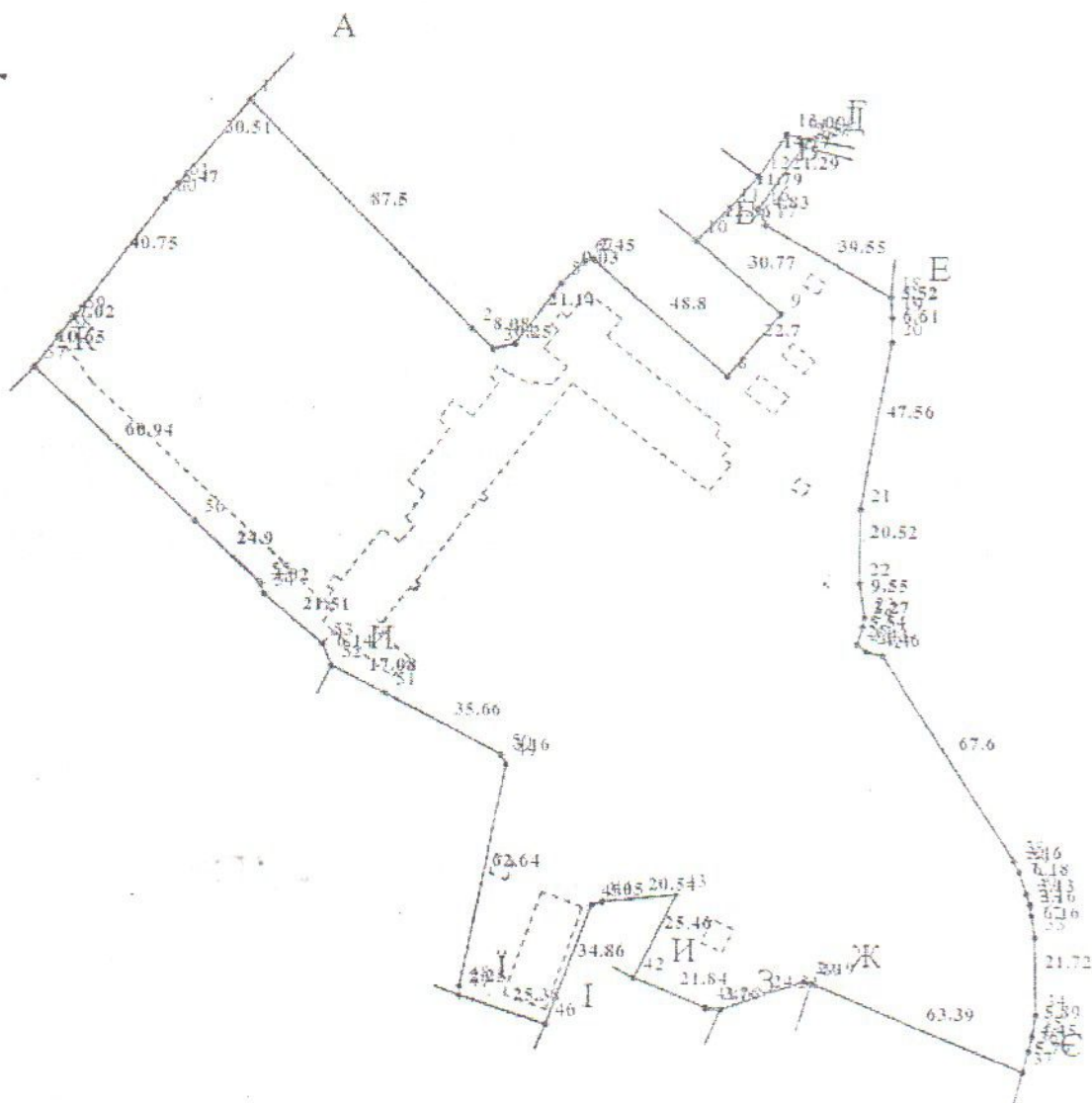
Від А до Б Олексюк Любомира Степанівна;
 Від Б до В Книгницька Любомира Василівна;
 Від В до Г Левицький Ярослав Юрійович;
 Від Г до Д Нижньовербізька дитяча школа мистецтв;
 Від Д до Е Туліка Іван Петрович;
 Від Е до Є Нижньовербізька сільська рада;
 Від Є до Ж Сенчук Зіновій Петрович;
 Від Ж до З Маковійчук Марія Яківна;
 Від З до И Беднаж Марія Дмитрівна;
 Від И до І Юшак Любов Василівна;
 Від І до Ї Кернер Василь Федорович;
 Від Ї до Й Ласійчук Михайло Васильович;
 Від Й до К Андрійчук Олексій Миколайович;
 Від К до А Нижньовербізька сільська рада;

Експлікація земельних угідь:

Усього земель, гектарів	У тому числі за земельними угіддями, гектарів:			
	капітальна одноповерхова;	капітальна одноповерхова;	капітальна одноповерхова;	капітальна одноповерхова;
1	2	3	4	5
Площа земельної ділянки, гектарів	0.2578	0.0062	0.0039	0.0017
3.5967	капітальна одноповерхова;	капітальна одноповерхова;	капітальна одноповерхова;	капітальна одноповерхова;
	6	7	8	9
	0.0014	0.0028	0.0374	0.0044
	під проїздами, проходами та площадками;	під проїздами, проходами та площадками;		
	10	11		
	3.1881	0.0930		

Кадастровий план земельної ділянки


Кадастровий номер земельної ділянки 2623284801:01:002:0352



Масштаб 1: 2000



Відомості про особу, яка склала кадастровий план земельної ділянки

Прізвище та ініціали особи, яка склала кадастровий план земельної ділянки	Мельничук І. П.
Підпис особи, яка склала кадастровий план земельної ділянки	



Інформаційна довідка з Державного реєстру речових прав на нерухоме майно та Реєстру прав власності на нерухоме майно, Державного реєстру Іпотек, Єдиного реєстру заборон відчуження об'єктів нерухомого майна щодо об'єкта нерухомого майна

Номер інформаційної довідки: 66478996
Дата, час формування: 23.08.2016 13:40:23
Інформаційну довідку сформовано: Василюк Тетяна Василівна, Коломийська районна державна адміністрація, Івано-Франківська обл.
Підстава формування інформаційної довідки: заява 18181856

Параметри запиту

Пошук в Державному реєстрі речових прав на нерухоме майно про: права власності, інші речові права, іпотеки, обтяження
Реєстраційний номер об'єкта нерухомого майна: 1007389626232

ВІДОМОСТІ
З ДЕРЖАВНОГО РЕЄСТРУ РЕЧОВИХ ПРАВ НА НЕРУХОМЕ МАЙНО

Актуальна інформація про об'єкт нерухомого майна

Реєстраційний номер об'єкта нерухомого майна: 1007389626232
Об'єкт нерухомого майна: земельна ділянка
Кадастровий номер: 2623284801:01:002:0352
Площа: 3.5967 га
Цільове призначення: для будівництва та обслуговування будівель закладів освіти
Адреса: Івано-Франківська обл., Коломийський р., с. Нижній Вербіж

Актуальна інформація про право власності

Номер запису про право власності: 16042572
Дата, час державної реєстрації: 18.08.2016 11:00:47
Державний реєстратор: Василюк Тетяна Василівна, Коломийська районна державна адміністрація, Івано-Франківська обл.
Підстава виникнення права власності: Закон України «Про внесення змін до деяких законодавчих актів України щодо розмежування земель державної та комунальної власності», серія та номер: 5245-VI, виданий 06.09.2012, видавник: Верховна Рада України
Підстава внесення запису: Рішення про державну реєстрацію прав та їх обтяжень (з відкриттям розділу), індексний номер: 31061012 від 23.08.2016 11:49:22, Василюк Тетяна Василівна, Коломийська районна державна адміністрація, Івано-Франківська обл.
Форма власності: комунальна
Розмір частки: 1



Власники: Нижньовербізька сільська рада Коломийського району
Івано-Франківської області, код ЄДРПОУ: 03454083, країна
реєстрації: Україна

Актуальна інформація про державну реєстрацію іншого речового права

Номер запису про інше речове право: 16042635

Дата, час державної реєстрації: 18.08.2016 11:00:47

Державний реєстратор: Василюк Тетяна Василівна, Коломийська районна державна адміністрація, Івано-Франківська обл.

Підстава виникнення іншого речового права: Державний акт на право постійного користування землею, серія та номер: І-ІФ № 000966, виданий 19.11.2001, видавник: Нижньовербізька сільська Рада народних депутатів

Підстава внесення запису: Рішення про державну реєстрацію прав та їх обтяжень (з відкриттям розділу), індексний номер: 31061012 від 23.08.2016 11:49:22, Василюк Тетяна Василівна, Коломийська районна державна адміністрація, Івано-Франківська обл.

Вид іншого речового права: право постійного користування земельною ділянкою

Відомості про суб'єкта іншого речового права: власник: Нижньовербізька сільська рада Коломийського району Івано-Франківської області, код ЄДРПОУ: 03454083, країна реєстрації: Україна
Правокористувач: НИЖНЬОВЕРБІЗЬКА ЗАГАЛЬНООСВІТНЯ ШКОЛА І-ІІІ СТУПЕНІВ КОЛОМІЙСЬКОЇ РАЙОННОЇ РАДИ ІВАНО-ФРАНКІВСЬКОЇ ОБЛАСТІ, код ЄДРПОУ: 20566583

Опис об'єкта іншого речового права: земельна ділянка площею 3,5967 га.

Відомості про державну реєстрацію іпотеки відсутні

Відомості про державну реєстрацію обтяжень відсутні

**ВІДОМОСТІ
З РЕЄСТРУ ПРАВ ВЛАСНОСТІ НА НЕРУХОМЕ МАЙНО**

За вказаними параметрами запити у Реєстрі прав власності на нерухоме майно відомості відсутні

**ВІДОМОСТІ
З ЄДИНОГО РЕЄСТРУ ЗАБОРОН ВІДЧУЖЕННЯ ОБ'ЄКТІВ НЕРУХОМОГО МАЙНА**

За вказаними параметрами запити у Єдиному державному реєстрі заборон відчуження об'єктів нерухомого майна відомості відсутні

**ВІДОМОСТІ
З ДЕРЖАВНОГО РЕЄСТРУ ІПОТЕК**

За вказаними параметрами запити у Державному реєстрі іпотек відомості відсутні

Інформаційну довідку сформував: Василюк Тетяна Василівна

